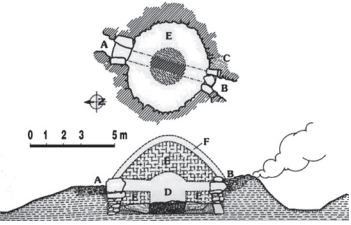


Le Sentier du patrimoine (suite)





Four à chaux

Dans nos forêts, il y avait tout ce qu'il fallait pour fabriquer la chaux: le calcaire, le bois et l'eau. Les petits cratères sont les restes des fours utilisés jusqu'à la fin du XIX^e s.

Pierre gravée

Bloc erratique au lieu dit «Les Gottettes», décoré de cupules et sillons qui pourraient représenter une scène de chasse



Tufière

Des sources occasionnelles créent un site remarquable comptant de nombreuses petites cascades en tuf.


Anciens lavoirs de Croy

Le Vallon du Nozon était parcouru de tout un réseau de canaux (bisses). L'ancien lavoir couvert se trouve sur l'un d'eux et témoigne d'une époque où lessive rimait avec rencontres et... bavardages.



Fontaines de Croy

Dans le village, admirez les grands bassins de fontaines qui portent le cartouche «sorti du Chanet de Croy» et la date.



Renseignements

Accueil «La Porterie»

1323 Romainmôtier

Tél. 024 453 14 65

Courriel tourisme@romainmotier.ch

Internet www.romainmotier.ch

Office du tourisme

«Venoge-Milieu du Monde»

Grand-Rue 1

1315 La Sarraz

Tél. 021 866 02 29

Courriel info@tourisme-lasarraz.ch

Internet www.tourisme-lasarraz.ch

La réalisation du Sentier du Patrimoine a bénéficié du soutien de

Société de Développement de La Sarraz et environs

Office du tourisme «Venoge-Milieu du Monde» de La Sarraz et environs

Association touristique de Romainmôtier et du Vallon du Nozon

Association Vaudoise du Tourisme Pédestre (AVTP)

Commune de Croy

Commune de Ferreyres

Rotary-Club du Milieu de Monde

RAIFFEISEN



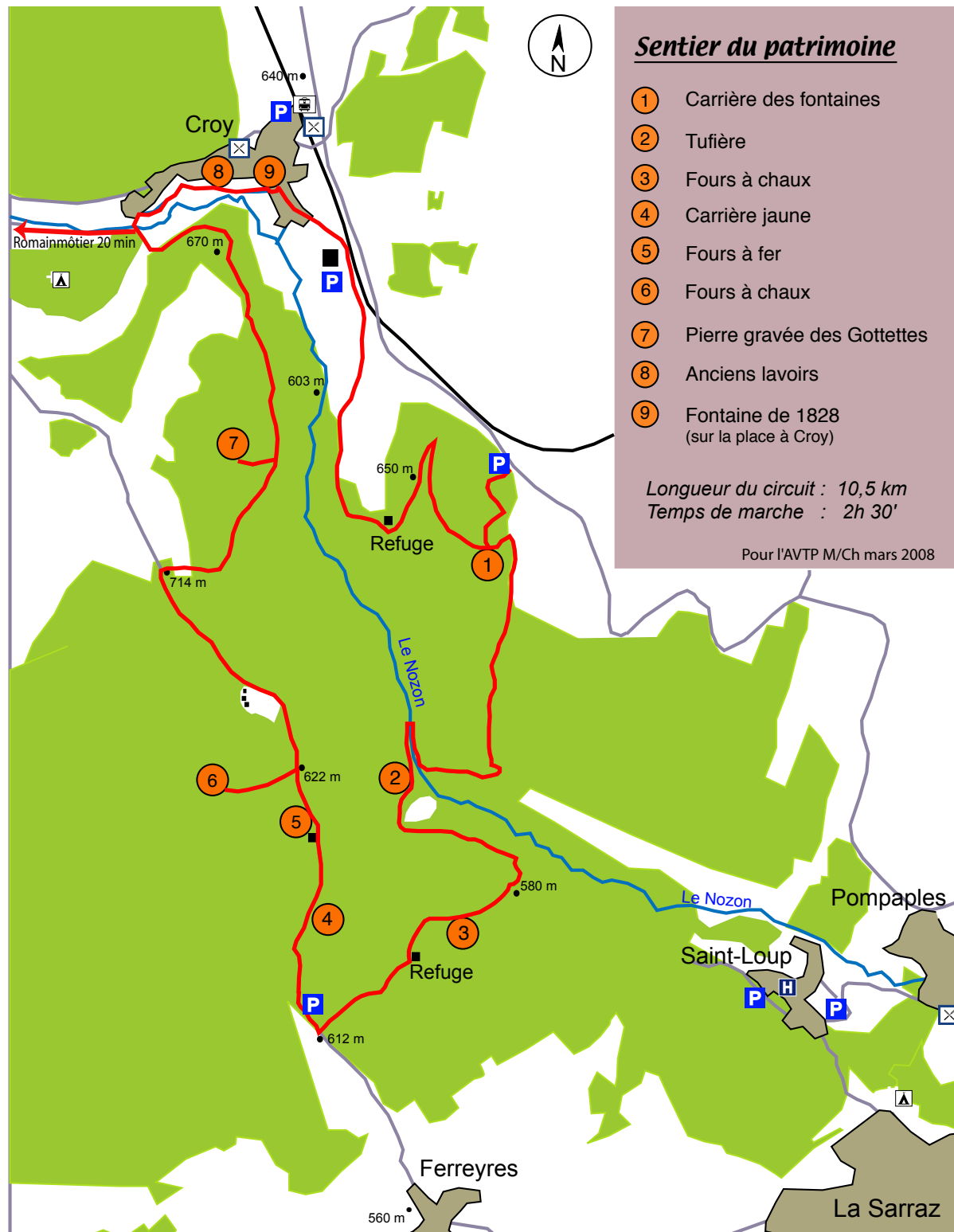
Sentier du Patrimoine

Les forces de la nature ont façonné les paysages du Vallon du Nozon qui ont conservé leur beauté naturelle et sauvage, leur allure moyennâgeuse.

Au gré de votre balade, vous découvrirez des biotopes variés, étranges parfois. Au fil de l'eau, suivant les saisons, vous foulerez des tapis de nivéoles ou d'ail des ours. Au-dessus des falaises, des touffes de buis et de chênes maigres affleurent la roche et donnent un air méditerranéen au paysage.

Tout au long de l'histoire, l'homme a laissé son empreinte dans ces forêts sauvages: pierres préhistoriques aux signes étranges, fours pour la réduction du minerai de fer, fours à chaux, carrières pour l'exploitation de pierres de taille ou pour en extraire les magnifiques bassins des fontaines de nos villages vaudois.

Ce sentier vous invite à une balade entre nature préservée et patrimoine historique à découvrir.



Le Sentier du patrimoine

Le sentier du patrimoine est un circuit qui peut être abordé par l'endroit qui vous semble le plus approprié selon votre moyen de locomotion. Il est important de se munir de bonnes chaussures, le sentier est parfois très escarpé et le terrain souvent humide. Il est balisé d'écriteaux jaunes marqués «Sentier du Patrimoine».

Au cours de votre balade, vous découvrirez:



Carrière des fontaines

Sur le site du Chanay, dans cette carrière vous pourrez voir dans le calcaire plusieurs empreintes des bassins de fontaines qui se trouvent dans le Vallon du Nozon et dans tout le canton.


Carrière jaune

Cette carrière de pierres à bâtir a été exploitée depuis une époque fort ancienne sous le nom de «Bellerive», jusqu'en 1914.

Son exploitation avait été concédée dès le XV^e siècle par le Baron de La Sarraz aux Bourgeois de la Ville.

Elle a fourni la pierre jaune caractéristique que l'on rencontre dans les constructions de toute la région.

L'intérêt écologique de la faune et de la flore de ce lieu veut qu'on ne l'admire que du haut de la falaise.



Fours à fer

Site archéologique important par la présence de deux fourneaux jumelés pour la réduction du minerai de fer datant probablement du VI^e s. Ce sont les bas-fourneaux les mieux conservés d'Europe

suite au verso

